


PH
10

GOUVERNEMENT GÉNÉRAL
DE L'INDOCHINE



Don de M^r Aug Lablanc
nov 1950

MINISTÈRE DE LA FRANCE D'OUTRE-MER





CENTRE DE DOCUMENTATION ET DE
RECHERCHES SUR L'ASIE DU SUD-EST
ET LE MONDE INDONÉSIEEN
BIBLIOTHÈQUE

ph.
7



Vue panoramique de Hongay et Vatchai.


ph.
2

CENTRE DE DOCUMENTATION ET DE
RECHERCHES SUR L'ASIE DU SUD-EST
ET LE MONDE INDONESIEN
BIBLIOTHÈQUE



Baie d'Along.

ph.
3



Baie d'Along.

CENTRE DE DOCUMENTATION ET DE
RECHERCHES SUR L'ASIE DU SUD-EST
ET LE MONDE INDONESIEN
BIBLIOTHEQUE

ph.
4

CENTRE DE DOCUMENTATION ET DE
RECHERCHES SUR L'ASIE DU SUD-EST
ET LE MONDE INDONESIEN
BIBLIOTHEQUE



Baie d'Along. Baie de la grotte de la Surprise.

ph.
5

PHOT. MUSEE VOUTRE
PARIS



DEPARTEMENT DE L'INDO-CHINE ET DE
MALACCA
ST. LE MUSEE INDUSTRIEL
BIBLIOTHEQUE

Baie d'Along. Dans le chenal Duconédie.

ph.
6

CENTRE DE DOCUMENTATION ET DE
RECHERCHES SUR L'ASIE DU SUD-EST
ET LE MONDE INDONESIEN
BIBLIOTHÈQUE



Baie d'Alang. Les rochers dans l'Entrée
Profonde.

ph.
7



CENTRE DE DOCUMENTATION ET DE
RECHERCHES SUR L'ASIE DU SUD-EST
ET LE MOULDE INDONESIEN
BIBLIOTHEQUE

Baie d'Oloug. Les rochers dans le chenal
du Hamelin.

ph.
8

CENTRE DE DOCUMENTATION ET DE
RECHERCHES SUR L'ASIE DU SUD-EST
ET LE MONDE INDONESIEN
BIBLIOTHEQUE



Baie d'Along. Les rochers dans le chenal
du Volta.




CHIFFRE DE REGISTRATION ET DE
LA SERIE DES S. I. L. S. DU SUD-EST
ET LE MONDE INDONESIEN
BIBLIOTHEQUE

Baie d'Along. Les rochers dans
le port Darceval.

ph.
10

CENTRE DE DOCUMENTATION ET DE
RECHERCHES SUR L'ASIE DU SUD-EST
ET LE MONDE INDONESIEN

BIBLIOTHEQUE



Baie d'Along. Le Crapaud.

ph.
11



CENTRE DE DOCUMENTATION ET DE
RECHERCHES SUR L'ASIE DU SUD-EST
ET LE MONDE INDONESIEN
BIBLIOTHEQUE

Baie d'Along. Echappée de la grotte
de la Songaie.

ph.
12

LE DÉPÔT DE DOCUMENTATION ET DE
RECHERCHES SUR L'ASIE DU SUD-EST
ET LE MONDE INDONESIEN
BIBLIOTHÈQUE



Baie d'Along. La Voile.

ph.
13



Baie d'Along. Ile du Dragon.

MAISON DE LA PHOTOGRAPHIE ET DE
L'ART ANCIEN ET MODERNE
BELLEVILLE

ph.
14

CENTRE DE DOCUMENTATION ET DE
RECHERCHES SUR L'ASIE DU SUD-EST
ET LE MONDE INDONESIEN
BIBLIOTHEQUE



Baie d'Olong. L'Index.

ph.
15



Baie d'Olong. Le Licorne.

LE DÉPARTEMENT DE
L'ÉDUCATION ET DE
LA CULTURE
DU SUD-EST
ET LE MUSÉE
NATIONAL
BIBLIOTHÈQUE

ph.
16

CENTRE DE DOCUMENTATION ET DE
RECHERCHES SUR L'ASIE DU SUD-EST
ET LE MONDE INDONESIEN

BIBLIOTHÈQUE



Baie d'Along. Iles de la Sûr-Ba.

ph.
17



Ruines d'Angkor.

CENTRE DE DOCUMENTATION ET DE
RECHERCHES SUR L'ASIE DU SUD-EST
ET LE MONDE INDONESIEN
BIBLIOTHEQUE

ph.
18

CENTRE DE DOCUMENTATION ET DE
RECHERCHES SUR L'ASIE DU SUD-EST
ET LE MONDE INDONESIEN
BIBLIOTHÈQUE



Vue générale d'Angkor Wat.

ph.
19



Angkor Vat. Vue générale.

CENTRE DE DOCUMENTATION ET DE
RECHERCHES SUR L'ASIE DU SUD-EST
ET LE MONDE INDONESIEN
BIBLIOTHÈQUE

ph.
20

CENTRE DE DOCUMENTATION ET DE
RECHERCHES SUR L'ASIE DU SUD-EST
ET LE MONDE INDONESIEN

BIBLIOTHEQUE



Angkor Vat . Galerie Nord-Ouest .
Façade extérieure .



Angkor Wat. Angle Sud-Ouest.
Façade extérieure.

CEMTE DE DOCUMENTATION ET DE
RECHERCHES SUR L'ASIE DU SUD-EST
ET LE MONDE INDIGÈNE
BIBLIOTHÈQUE

ph.
22

CENTRE DE DOCUMENTATION ET DE
RECHERCHES SUR L'ASIE DU SUD-EST
ET LE MONDE INDONESIEN
BIBLIOTHÈQUE



Angkor Wat. Prakhlan. Façade principale.
vue de l'Est.




LE TONKIN ET DE
SUD-EST ASIATIQUE
ET DE
INDONESIEN
L'ASIE ORIENTALE

Ruines d'Angkor. Neak Pean.
Détail du sanctuaire.

ph.
24

CENTRE DE DOCUMENTATION ET DE
RECHERCHES SUR L'ASIE DU SUD-EST
ET LE MONDE INDONESIEN

BIBLIOTHÈQUE



Ruines d'Angkor. Prakhlan. Un fromager géant.



Ruines d'Angkor. Ea-Prohun.. Dans la cour
de la 2^e enceinte.

CENTRE DE DOCUMENTATION ET DE
RECHERCHES SUR L'ASIE DU SUD-EST
ET LE MONDE INDONESIEN
BIBLIOTHEQUE

ph.
26

CENTRE DE DOCUMENTATION ET DE
RECHERCHES SUR L'ASIE DU SUD-EST
ET LE MONDE INDONESIEN
BIBLIOTHÈQUE



*Ruines d'Angkor. Bayon. Vue générale.
Côté Est.*



Angkor Thom. Bayon. Cours à 4 visages.
Façade Nord.

GEYRE DE DOCUMENTATION ET DE
RECHERCHES SUR L'ASIE DU SUD-EST
ET LE MONDE INDONESIEN
BIBLIOTHÈQUE

CENTRE DE DOCUMENTATION ET DE
RECHERCHES SUR L'ASIE DU SUD-EST
ET LE MONDE INDONESIEN

BIBLIOTHÈQUE



Angkor Thom. Porte Nord. Face Sud.

ph.
29



Angkor Thom. Allée de la Victoire.
Porte Est.

CENTRE DE DOCUMENTATION ET DE
RECHERCHES SUR L'ASIE DU SUD-EST
ET LE MONDE INDONESIEN
BIBLIOTHEQUE

CENTRE DE DOCUMENTATION ET DE
RECHERCHES SUR L'ASIE DU SUD-EST
ET LE MONDE INDONESIEN
BIBLIOTHÈQUE



Angkor Thom. Bayon. Vue générale intérieure.



Angkor Thom. Bayon. Combat naval entre
les Khmers et les Chams.

CEVITTE DE DOCUMENTATION ET DE
RECHERCHES SUR L'ASIE DU SUD-EST
ET LE MONDE INDONESIEN
BIBLIOTHEQUE



Angkor-Thom. Bayon. Combat entre les Khmers
et les Shams.



Ruines d'Angkor. Péru. Vue générale.

CENTRE DE DOCUMENTATION ET DE
RECHERCHES SUR L'ASIE DU SUD-EST
ET LE MONDE INDONESIEN
BIBLIOTHÈQUE

ph.
34

CENTRE DE DOCUMENTATION ET DE
RECHERCHES SUR L'ASIE DU SUD-EST
ET LE MONDE INDONESIEN
BIBLIOTHÈQUE



Ruines d'Angkor. Bakis. Vue générale du temple.



Ruines d'Angkor. Trakhean. Temple isolé
de la chaussée intérieure.

CENTRE DE DOCUMENTATION ET DE
RECHERCHES SUR L'ASIE DU SUD-EST
ET LE MONDE INDONESIEN
BIBLIOTHEQUE



*Ruines d'Angkor, Tralekkon. Détail des ruines
de la 2^e enceinte.*




Ruines d'Angkor. Statue du Roi Jayavarman VII.

CENTRE DE DOCUMENTATION ET DE
RECHERCHES SUR L'ASIE DU SUD-EST
ET LE MONDE INDONESIEN
BIBLIOTHEQUE

CENTRE DE DOCUMENTATION ET DE
RECHERCHES SUR L'ASIE DU SUD-EST
ET LE MONDE INDONESIEN
BIBLIOTHÈQUE



Ruines d'Angkor. Banteai Srei. Détail
des sculptures.



ph.
39

CENTRE DE DOCUMENTATION ET DE
RECHERCHES SUR L'ASIE DU SUD-EST
ET LE MONDE INDONESIEN
BIBLIOTHEQUE

Quinas d'Angkor. Banteai Srei. Détail
des sculptures.


ph.
40

CENTRE DE DOCUMENTATION ET DE
RECHERCHES SUR L'ASIE DU SUD-EST
ET LE MONDE INDONESIEN
BIBLIOTHEQUE



Ruines d'Angkor. Vue générale de la terrasse
des éléphants.

ph.
41



CENTRE DE DOCUMENTATION ET DE
RECHERCHES SUR L'ASIE DU SUD-EST
ET LE MONDE INDONESIEN
BIBLIOTHEQUE

Puines d'Angkor. Statue de Vishnou.

ph.
42

CENTRE DE DOCUMENTATION ET DE
RECHERCHES SUR L'ASIE DU SUD-EST
ET LE MONDE INDONESIEN
BIBLIOTHÈQUE



Angkor Wat. Bouddhas dans l'intérieur des galeries
du 2^e étage.



Aéroport de Hanoi (Gia-Sam)

CENTRE DE DOCUMENTATION ET DE
RECHERCHES SUR L'ASIE DU SUD-EST
ET LE MONDE INDONESIEN
BIBLIOTHÈQUE

ph.
44

CENTRE DE DOCUMENTATION ET DE
RECHERCHES SUR L'ASIE DU SUD-EST
ET LE MONDE INDONESIEN
BIBLIOTHEQUE



Hanoi. Le Petit Lac.

ph.
45



Hanoi. La pagode Ngoc-Son.

CENTRE DE DOCUMENTATION ET DE
RECHERCHES SUR L'ASIE DU SUD-EST
ET LE MONDE INDONESIEN
BIBLIOTHEQUE

ph
46

CENTRE DE DOCUMENTATION ET DE
RECHERCHES SUR L'ASIE DU SUD-EST
ET LE MONDE INDONESIEN
BIBLIOTHEQUE



Hanoi. La pagode Môt-Côt.

ph.
47



Hanoi. Le portique de la rue Jean Dupuis.

CHATELAIN DE DOCUMENTATION ET DE
RECHERCHES SUR L'ASIE DU SUD-EST
ET DE MOUVEMENT INDIVISIBL
INDOCHINOISE

ph.
48

OFFICE DE DOCUMENTATION ET DE
RECHERCHES SUR L'ASIE DU SUD-EST
ET LE MONDE INDONESIEN
BIBLIOTHEQUE



Hanoi. Le pont Doumer.

ph.
49



Hanoi. Le Théâtre Municipal.

CENTRE DE DOCUMENTATION ET DE
RECHERCHES SUR L'ASIE DU SUD-EST
ET LE MONDE INDONESIEN
BIBLIOTHÈQUE


ph.
50


CENTRE DE DOCUMENTATION ET DE
RECHERCHES SUR L'ASIE DU SUD-EST
ET LE MONDE INDONESIEN


BIBLIOTHÈQUE




Hanoi. Le musée L. Finot.









PH
0